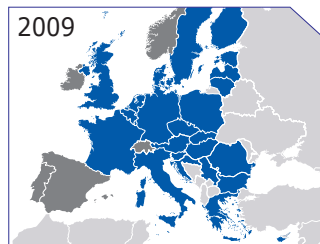
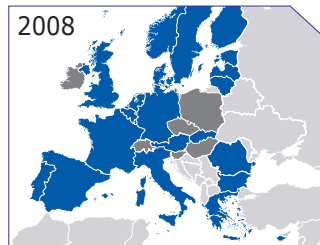
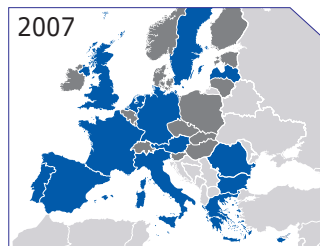
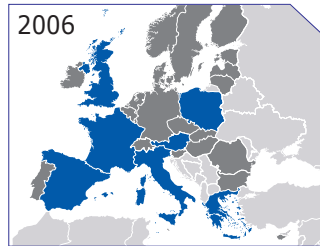
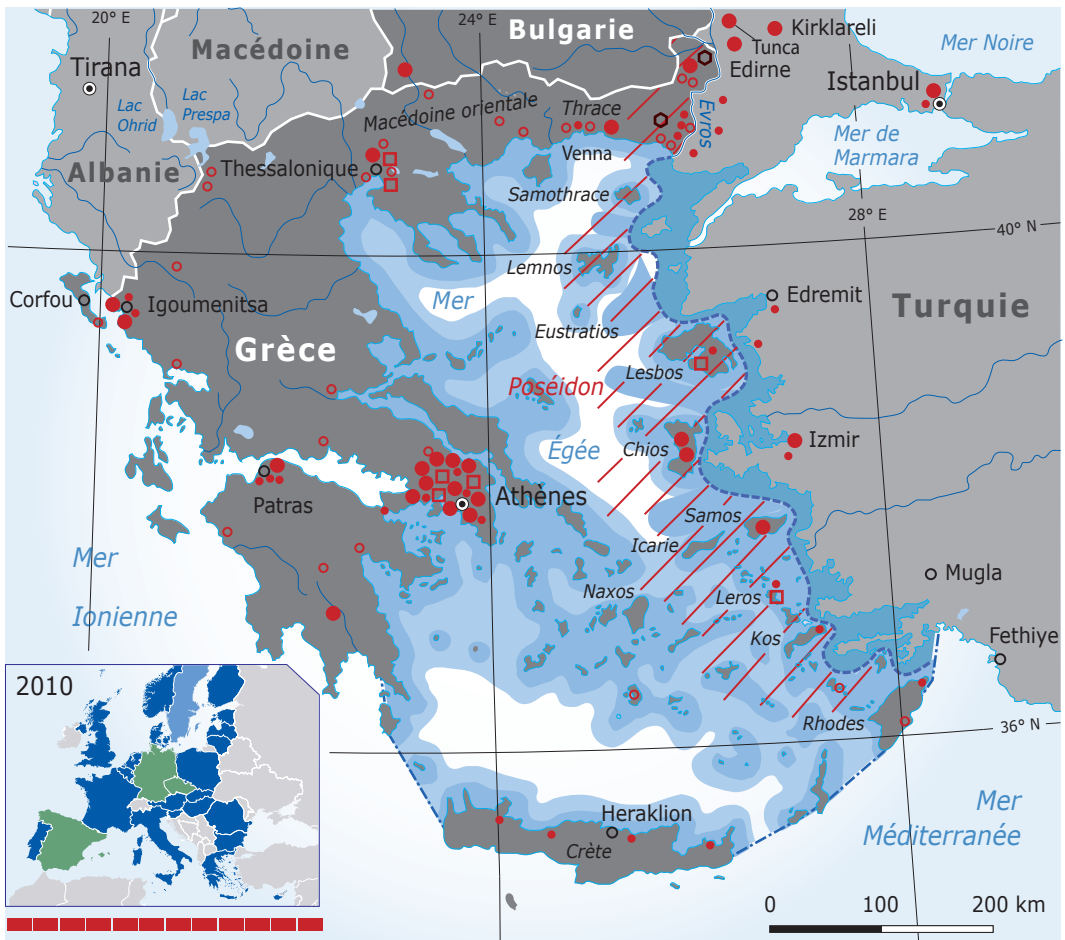


# Mobilisation générale en mer Égée



■ Période connue des interventions des unités de Frontex <sup>1</sup>

1. Pour chaque carte, le premier rectangle représente le mois de janvier et le dernier le mois de décembre.



- Pays participant à la surveillance terrestre
- Pays participant à la surveillance maritime
- Pays participant aux deux opérations
- //// Opération de surveillance coordonnée par Frontex
- Centre d'identification des migrants arrêtés (Frontex)
- Camp ouvert ● Camp fermé
- Commissariat régulièrement utilisé comme lieu de rétention
- Commissariat parfois utilisé comme lieu de rétention
- État membre de l'Union européenne
- État voisin de l'Union européenne
- Mer territoriale grecque selon la règle des 12 milles nautiques
- Mer territoriale grecque selon la règle des 6 milles nautiques
- Mer territoriale turque
- Frontière maritime entre la Turquie et la Grèce
- Limite entre la mer Égée et la mer Méditerranée

Sources : Associations Antigone, Diktio (Athènes) et HCA-RASP (Helsinki Citizens Assembly-Refugee Advocacy and Support Program / Istanbul), Rapports annuels de l'agence Frontex, Andrew Wilson (1979) *The Aegean Question*, Adelphi Papers, n°155, Londres. / Fond cartographique : Philippe Rekacewicz (1997) *Prétentions grecques et turques sur la mer Égée*, [www.monde-diplomatique.fr/cartes/meregeemdv1997](http://www.monde-diplomatique.fr/cartes/meregeemdv1997).